

grafisch plan

deelplan 1 -
RUP_23103_214_00001_00001



- grens van het RUP
- bestemmingsgrens
- bouwlijn Wezembeeklaan
- art. 2 zone voor wonen in het park
- achteruitbouwzone
- inritten en toegangen (indicatief)
- parkeerpocket (indicatief)
- art. 3 zone voor zorg/zone voor wonen
- uitbreidingszone voor zorg
- art. 4 zone voor park
- waardevolle bomen (indicatief)
- waardevol erfgoed (indicatief)
- art. 5 zone voor plein
- art. 6 zone voor woonerf
- art. 7 zachte verbindingen (indicatief)

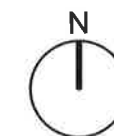
BUREAU
URBANISME

BUUR cvba | Sluisstraat 79 / 03.02 | 3000 Leuven | T 016 89 85 50
F 016 89 85 49 | www.buur.be | info@buur.be | www.buur.be

schaal: 1/1500
plan-id: RUP_23103_214_00001_00001

ruimtelijke planners: Jo Decoster
Johan van Reeth *Decoster*

plan aangemaakt op: A. schetsontwerp - augustus 2014
& gewijzigd op: B. voorontwerp - september 2014
C. ontwerp - december 2014
D. definitief RUP mei 2015



Dit plan werd opgemaakt op basis van een opmeting. De opgetekende afmetingen op het plan worden uitgedrukt in meter.

deelplan 2 -
RUP_23103_214_00001_00002



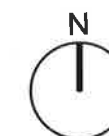
-  grens van het RUP
-  bestemmingsgrens
-  bouwlijn Wezembeeklaan
- art. 2  zone voor wonen in het park
-  specifieke zone voor eengezinswoningen
-  inritten en toegangen (indicatief)
-  parkeerpocket (indicatief)
- art. 4  zone voor park
- art. 5  zone voor plein
- art. 7  zachte verbindingen (indicatief)

BUREAU
URBANISME

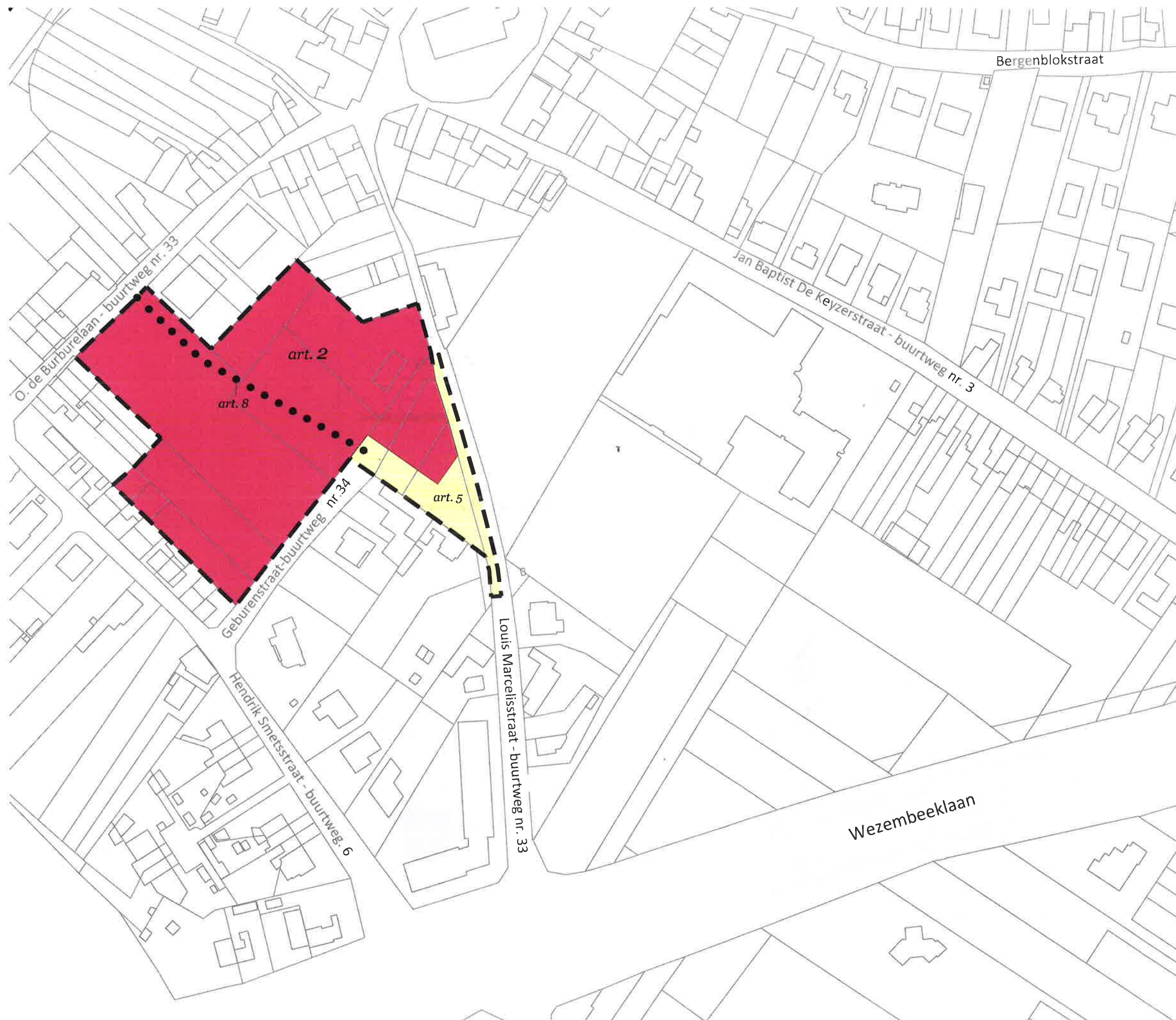
BUUR cvba | Sluisstraat 79 / 03.02 | 3000 Leuven | T 016 89 85 50
F 016 89 85 49 | www.buur.be | info@buur.be | www.buur.be

schaal: 1/1500
plan-id: RUP_23103_214_00001_00002
ruimtelijke planners: Jo Decoster *Decoster*
Johan van Reeth

plan aangemaakt op: A. schetsontwerp - augustus 2014
& gewijzigd op: B. voorontwerp - september 2014
C. ontwerp - december 2014
D. definitief RUP mei 2015



Dit plan werd opgemaakt op basis van grafische gegevens. De erin vermelde afmetingen en oppervlakten zijn derhalve slechts benaderend. Voor de uitvoering van dit plan zijn opmetingen ter plaatse noodzakelijk. De opgetekende afmetingen op het plan worden uitgedrukt in meter.



-  grens van het RUP
-  bestemmingsgrens
-  bouwlijn AWW
- art. 2  zone voor wonen
- art. 5  zone voor plein
- art. 8  openbare wegenis (indicatief)

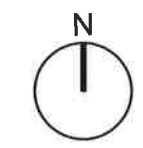
BUUR REAU
URBANISME

BUUR cvba | Sluisstraat 79 / 03.02 | 3000 Leuven | T 016 89 85 50
F 016 89 85 49 | www.buur.be | info@buur.be | www.buur.be

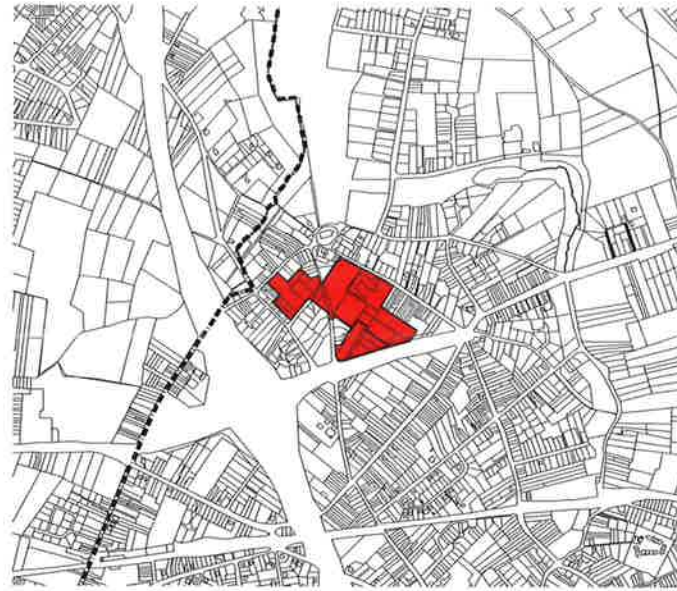
schaal: 1/1500
plan-id: RUP_23103_214_00001_00003

ruimtelijke planners: Jo Decoster *Decoster f.*
Johan van Reeth

plan aangemaakt op: A. schetsontwerp - augustus 2014
& gewijzigd op: B. voorontwerp - september 2014
C. ontwerp - december 2014
D. definitief RUP mei 2015



Dit plan werd opgemaakt op basis van grafische gegevens. De erin vermelde afmetingen en oppervlakten zijn derhalve slechts benaderend. Voor de uitvoering van dit plan zijn opmetingen ter plaatse noodzakelijk.



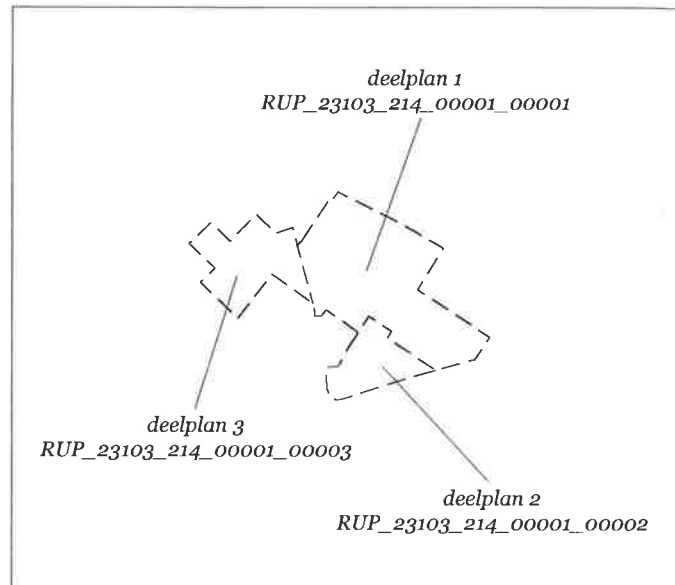
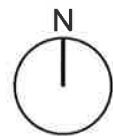
Percelekaart - 1:20.000



Topografische kaart - 1:20.000



Gewesplan - 1:10.000




Gezien en voorlopig vastgesteld door de gemeenteraad van Wezembeek-Oppem in de zitting van **15/12/2014**

Het college van burgemeester en schepenen van Wezembeek-Oppem bevestigt dat onderhavig plan

ter inzage van het publiek werd neergelegd gedurende het openbaar onderzoek van **5/1/2015** tot **5/3/2015**

Gezien en definitief vastgesteld door de gemeenteraad van Wezembeek-Oppem in zitting van **29/6/2015**


De gemeentesecretaris
Van Deuren Marc


De voorzitter gemeenteraad
Nicole Geerseau-Desmet



BUREAU
URBANISMIE

BUUR cvba | Sluisstraat 79 / 03.02 | 3000 Leuven | T 016 89 85 50
F 016 89 85 49 | www.buur.be | info@buur.be | www.buur.be